



# LATVIJAS REPUBLIKA

Jelgavas rajona Zaļenieku pagasta

Nekustamā īpašuma

**" ZAĻENIEKU KULTŪRAS NAMS "**


Zemes kadastra Nr. 5496 004 0386

## ZEMES ROBEŽU PLĀNS

Robežas noteiktas pamatojoties uz Zaļenieku pagasta TDP  
1992. gada 2. aprīļa 20. sasaukuma 10. sesijas lēmumu un pagasta  
padomes 2003. gada 15. maija lēmumu ( sēdes protokols Nr. 5 ) .

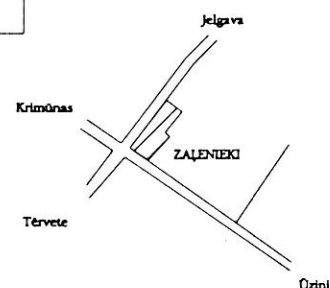
Plāns sastādīts pēc 2003. gada robežu uzmērīšanas materiāliem  
mērogā 1:1000 .

Zemes kopplatība ir 0.165 ha.

		
VALSTS ZEMES DIENESTS		
Zemgales reģionālās nodaļas Kadastra pārvalde		
Jelgavas biroja vadītāja	I.Klīve	11.07.2003.

ZEMES LIETOŠANAS VEIDI														
Zemes vienības Nr.	Kopplatība, ha	Lauks. izm. zemes	tai skaitā				Meži	Krūmāji	Purvi	Zem ūdeņiem	t.sk.		Zem ceļiem	Pārējās zemes
			Arauzeme	Augļu dārzi	Plāvas	Ganības					Zem zivju dīķiem	Zem ēkām un pagalmiem		
1.	0.165	-	-	-	-	-	-	-	-	-	-	0.165	-	-

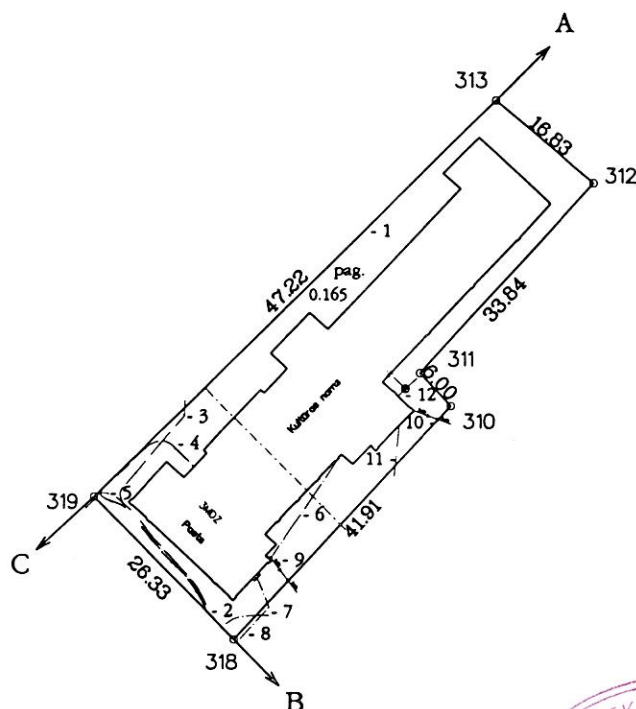
# ZEMES GABALA IZVIETOJUMA SHĒMA



## ROBEŽPUNKTU KOORDINĀTAS LKS-92 TM MĒROGA KOEFICIENTS 0.9996

N	X	Y
313	264857.87	469801.54
312	264847.00	469814.38
311	264821.93	469791.67
310	264817.55	469795.76
318	264786.71	469767.41
319	264805.49	469748.98

P = 0.165 ha  
Mērogs 1 : 1000



## NEKUSTAMĀ ĪPAŠUMA LIETOŠANAS TIESĪBU APGRŪTINĀJUMI

- 1 - 020305 - aizsargjosla gar autoceļu \* Jelgava - Tērvete - Lietuvas robeža \* - 0.165 ha
- 2 - 020305 - aizsargjosla gar autoceļu \* Dobeles - Krimūnas - Zaļenieki - Ūziņi \* - 0.054 ha
- 3 - 020401 - aizsargjosla gar apakšzemes kabeļu sakaru līniju - 0.017 ha
- 4 - 020401 - aizsargjosla gar apakšzemes kabeļu sakaru līniju - 0.018 ha
- 5 - 020401 - aizsargjosla gar apakšzemes kabeļu sakaru līniju - 0.011 ha
- 6 - 020502 - aizsargjosla gar elektrisko tīklu kabeļu līniju - 0.008 ha
- 7 - 020502 - aizsargjosla gar elektrisko tīklu kabeļu līniju - 0.002 ha
- 8 - 020502 - aizsargjosla gar elektrisko tīklu kabeļu līniju - 0.002 ha
- 9 - 020501 - aizsargjosla gar elektrisko tīklu gaisvadu līniju ar nominālo spriegumu 0.4 kv - 0.002 ha
- 10 - 020501 - aizsargjosla gar elektrisko tīklu gaisvadu līniju ar nominālo spriegumu 0.4 kv - 0.002 ha
- 11 - 020101 - aizsargjosla gar ūdensvadu - 0.002 ha
- 12 - 020102 - aizsargjosla gar kanalizācijas spiedvadu - 0.003 ha



## ROBEŽOJOŠĀS ZEMES

- No A līdz B Zemes īpašums \* Zaļenieku izglītības centrs \*  
No B līdz C Valsts autoceļš V 1098  
No C līdz A Valsts autoceļš P 95

## LR VZD ZEMGALES REĢIONĀLĀS NODAĻAS PASŪTĪJUMU IZPILDES PĀRVALDES MĒRNICĪBAS UN TOPOGRĀFIJAS DAĻA

Kontrolieris	M. Vilčaks	09.05.2003
Mērnieks	R. Priede	09.05.2003

Kadastra Nr. 5496 004 0386